


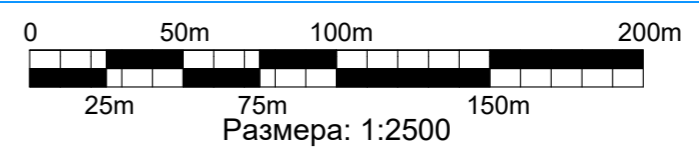


Наручилац:
ГРАД ПИРОТ



Обрађивач:
**ЈП ЗА ПЛАНИРАЊЕ И
УРЕЂИВАЊЕ ГРАЂЕВИНСКОГ
ЗЕМЉИШТА ПИРОТ**

**ПЛАН ГЕНЕРАЛНЕ РЕГУЛАЦИЈЕ
„ВЕЛИКО СЕЛО“**




Графички прилог: **1**

Граница Плана са постојећим стањем
на основу Просторног плана Града Пирота
(„Службени лист града Ниша“, бр. 39/2021)

ЛЕГЕНДА:

- Граница Плана
- Граница Плана "КРУПАЦ" (Сл. Град Ниша бр. 46/2022)
- Граница Плана „МАЛИ ЈОВАНОВАЦ, ВЕЛИКИ ЈОВАНОВАЦИ ТРЂАНА“ (Сл. Град Ниша бр. 150/2025, 157/2025)
- Граница катастарске општине
- Обухват уређајне основе и граница грађевинског подручја насеља
- Општински пут I реда
- Општински (некатегоришни) пут
- Сеошко стамоване долинско-котлинског типа
- Комуналне површине
- Спортско-рекреативне и зелене површине
- Мултифункционални центар (Здравствена амбуланта, пошта, месна заједница и по потреби други објекти јавне намене)
- Школа
- Црква
- ТС 100,4 кV
- Надземни вод 0,4 кV
- Координате за обележавање границе плана



**ПЛАН ГЕНЕРАЛНЕ РЕГУЛАЦИЈЕ
„ВЕЛИКО СЕЛО“**
усвојен на седници Скупштине Града Пирота
...2026. године (I бр. .../26)
објављен у Службеном листу Града Ниша
бр. .../2026 од ...2026. године



Одговорни урбаниста:
Славиша Тошћић,
дипл. просторни планер
Славиша Тошћић